



記録検索

検索

地図検索

山行記録

日記

質問箱

ヤマノート

山のデ

記録ID: 7928077 全員に公開 ハイキング 東海

公共交通で、物見山から猿投山を経て篠田池

2025年03月22日(土) [日帰り]



愛知県



miya10

GPS

--:--

距離

17.0 km

登り

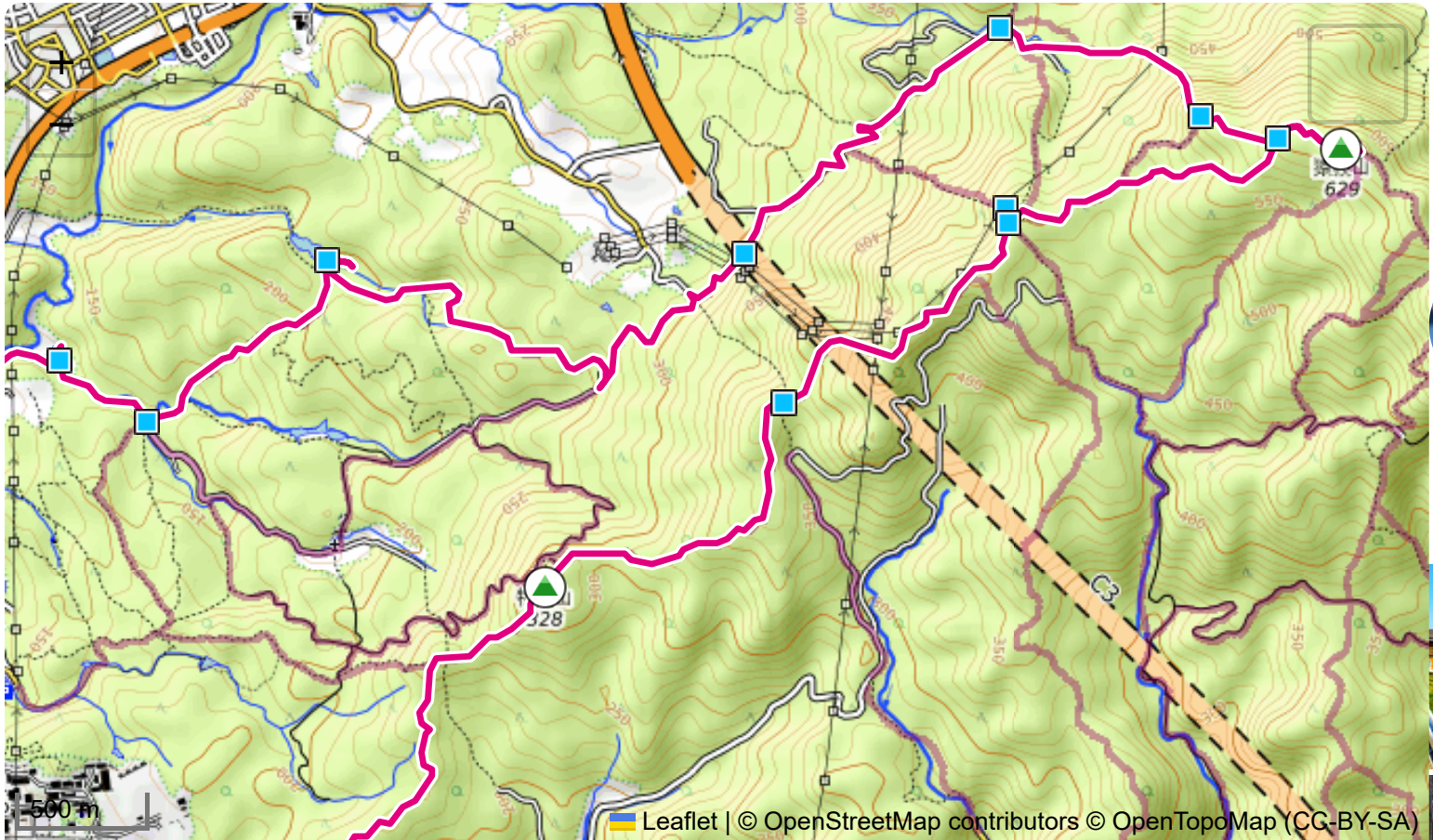
647 m

下り

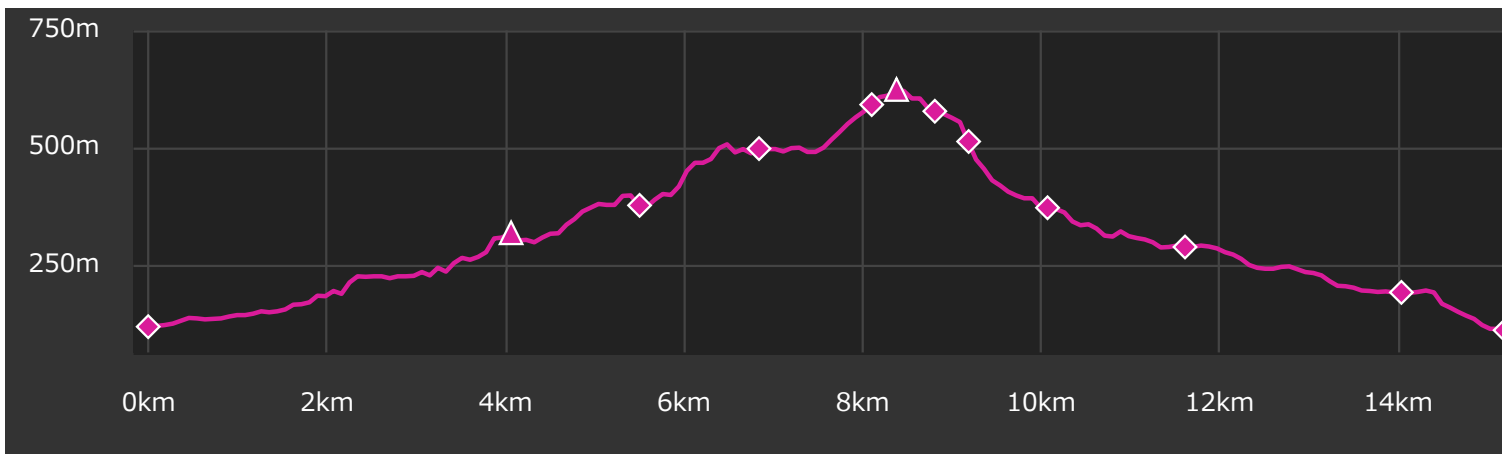
675 m

[アクセスを調べる](#)

[my出発地登録](#)



[標高グラフを拡大](#)



コースタイム

日帰り

山行 **5:00**

休憩 **0:35**

合計 **5:35**

8:30		八草駅 (リニモ)
	15分	
8:45	○	胸形神社
8:50		
	35分	
9:25	○	西広見三角点
	35分	
10:00	○	物見山
	30分	
10:30	○	三条峠
	30分	
11:00	○	赤猿峠
	25分	
11:25	○	陽だまりの休憩所
11:40		
	5分	
11:45	○	猿投山
	20分	
12:05	○	猿投山北歩道分岐
	20分	
12:25	○	雲興寺ルート公衆トイレ
	15分	
12:40	○	山路ゲートPスペース
	35分	
13:15	○	篠田砂防地
13:20		
	20分	
13:40	○	四ツ沢
	15分	
13:55	○	愛環山口駅
14:05		
	0分	
14:05		ゴール地点

過去天気図（気象庁）[2025年03月の天気図](#)

アクセス

利用交通機関：[電車](#)

往路：リニモ藤が丘駅8:11乗車、八草駅8:28下車。

帰路：愛知環状鉄道山口駅14:05乗車、高蔵寺駅14:19下車。

[🚗 アクセスを調べる](#) [my出発地登録](#)コース状況/
危険箇所等

・胸形神社から西広見三角点P206間は冬枯れ枝木と笹の藪漕ぎ、今の時期は未だ歩き易いので安心です。三角点から物見山合流間は道はそれなりに明瞭です。道標は無いが、新旧赤テープのマーカが要所にありました。

・物見山登山道合流から物見山山頂間の道は道標完備で明瞭です。

・物見山山頂から赤猿峠間の市界尾根は、最近ハイカーが多数利用されているので道は明瞭です。赤ペンキのマーカが要所にあり問題無し。ただし、枝道が多数あるのでGPSで要確認。

・赤猿峠から陽だまりの休憩所経由、東海自然歩道合流間はボラ活動の方による、丸太階段の登山道は良く整備されているので特に問題なし。

・東海自然歩道と北歩道の分岐からの急坂道は転倒に要注意。

※特に危険箇所はありません。

写真

スライドショーで見る



胸形神社の本殿は西向き
の逆光アングル、安全ウ
オーキングを祈願。



西広見三角点で何時もの
ようにザックの記念撮
影。




これも同じスタイルの記
念撮影。




ところどころで見かける
躑躅。すっかり春の陽気
でアウターを脱ぐ。



物見山山頂から名古屋方
面展望。



春霞の瀬戸デジタルタワ
ー。



三条峠で倒木の曲がった
杉の巨木とウイメンズマ
ラソンボラの帽子の記念
撮影。




陽だまりの休憩所で珈琲
とカロリーメイト・リッ
ツクラッカー非常食のラ
ンチタイム。



猿投山山頂は春の陽気
で、大勢のハイカーで大
賑わい。



今朝の天気予報によれ
ば、最高気温22℃・最
低気温6℃、山頂の気温
は11℃。



定点観測位置の白山方面
展望は春霞。




篠田池の湖面は雲一つな
い青空を映して深山幽谷
?



冬枯れの雑木林と葦の枯草の風景も深山幽谷？



休耕田も永い時間を重ねて湿地帯の深山幽谷？



カルバートンネルを通り抜けて山口川(赤津川)上流を展望、手前の橋は国道R248。



山口駅のプラットフォームから物見山方面を展望。2両連結の電車で高蔵寺駅へ、プチ鉄道旅行気分。

撮影機器： SHG03
SHARP

感想

 miya10

2・3日前まで北風が強くて寒い日が続いていましたが、今日は春の陽気で風も無く山行日和になりました。

家から僅か一時間程で八草駅からスタート地点になる物見山は我が家の裏山的存在で、体調と天気さえ良ければ、最近は何時ものルートでマンネリ化しています。高齢者には未知の山域の山行より気が楽で、刺激の無い猿投山山域の安全安心ウォーキングは良いネ♥

ところで春霞による展望が悪いのはやもうえないが、スギ花粉症と高齢による目の霞は参ったヨ♥

ここに行くプランを立てる