


記録ID: 5832237 全員に公開 ハイキング 東海

公共交通で、西広見尾根コースから物見山を経て三条峠


3拍手



山行記録 山行計画 関連付け(設定)

日程	2023年12月01日(金) [日帰り]
メンバー	 miya10, その他メンバー2人
天候	晴れたり曇ったり
アクセス	利用交通機関 電車 往路: リニモ藤が丘駅8:10乗車、八草駅8:28下車 帰路: 愛知環状鉄道山口駅15:09乗車、15:12八草駅下車リニモに乗換 経路を調べる(Google Transit)

GPS



距離

12.0 km

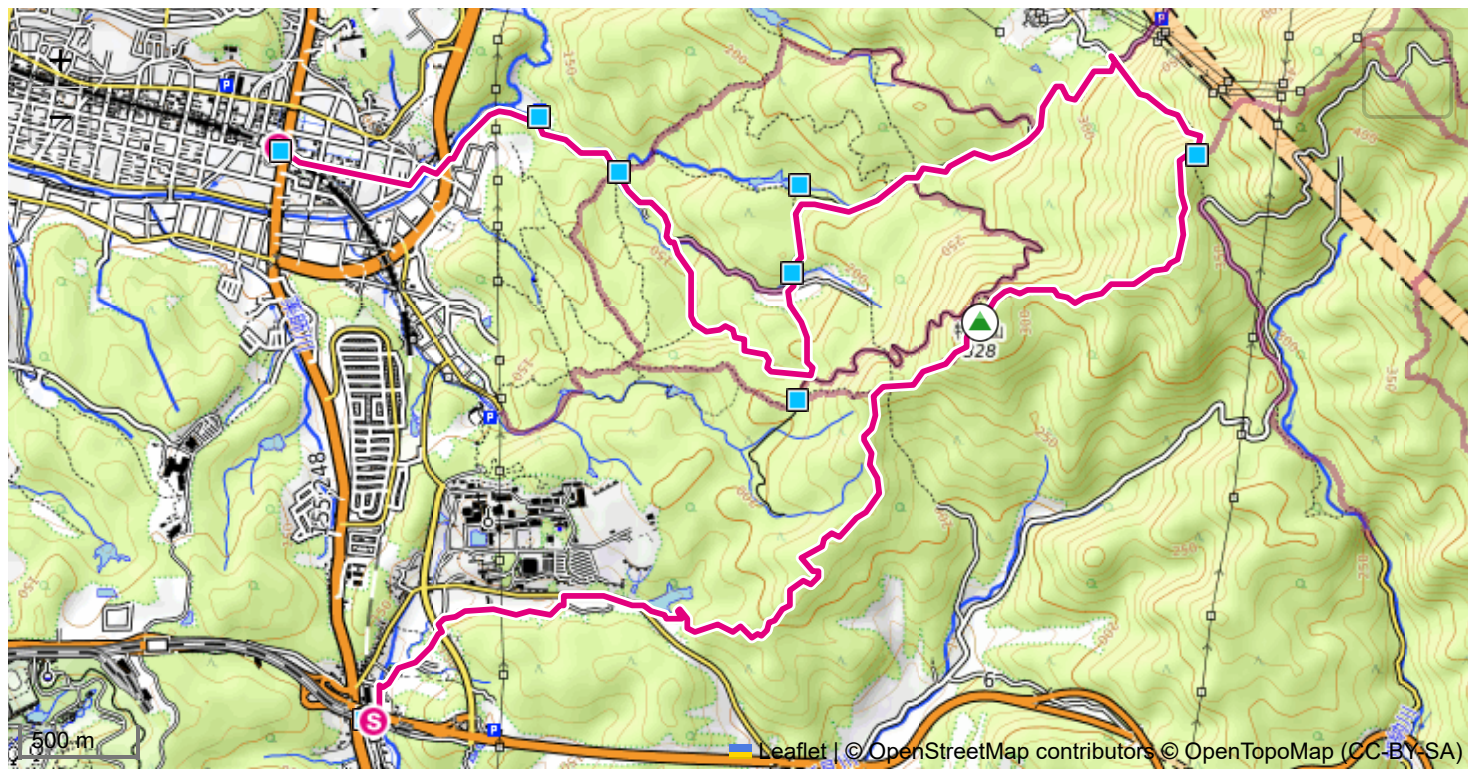
登り

376 m

下り

403 m

地図/標高グラフ





グラフを拡大

コースタイム [注]

表示切替:

日帰り	山行	5時間20分	休憩	1時間5分	合計	6時間25分
-----	----	--------	----	-------	----	---------------

S	八草駅 (リニモ)	08:35	08:50	胸形神社	08:55	09:35	西広見三角点	09:40
10:10	物見山登山道合流地点	10:15	10:35	物見山	10:40	11:20	三条峠	11:50
12:30	海上砂防池	13:35	里山サテライト	13:45	14:30	四ツ沢	14:35	海上の森駐車場
14:55	愛環山口駅	15:00	15:00	ゴール地点	G			

コースタイムの見方: 歩行時間 到着時刻 通過点の地名 出発時刻

コース状況/ 危険箇所等

- ・胸形神社から物見山登山道合流地点間の西広見尾根コースは笹の藪漕ぎですが、冬場は随分歩き易くなり西広見三角点から先はそれなりに薄い登山道があります。
 - ・物見山登山道から物見山を経て三条峠間の市界尾根は、道は明瞭です。
 - ・三条峠から山路林道合流地点間は谷のザレ道で一部崩壊しているため緊張と慎重で下降しました。
- ※西広見尾根コースと三条峠から山路林道間の谷道はスリップ転倒に要注意。

過去天気図 (気象庁) [2023年12月の天気図](#)

装備

個人装備

地形図 (S = 1/25000)

コンパス必携

GPSがあれば尚安心

熊鈴



椀貸池は改修工事中、若い女性現場監督から指示「入口は進入禁止で参道は東側に移動しました」




護岸工事中、白龍神社のお社は一時撤去。




胸形神社本殿、信仰心の篤い方が安全安心ウォーキングのお詣り。



笹の藪漕ぎと急登の落ち葉で滑りながら西広見三角点に到着、記念撮影。



物見山登山道は西広見尾根コースとは違い道は明瞭、道標完備。



物見山山頂手前の古墳の紅葉は幾分紅葉だが、青紅葉。



物見山山頂から手前に瀬戸デジタルタワー、その先に名古屋駅前超高層ビル群、遠くに養老山脈展望




山頂ベンチで小休止。今日のコースを再確認。




三条峠を幾分下った風の無い谷道で「ランチタイムとしますか？」



山路林道に合流、これから先は勝手知ったる庭先散歩。



黄葉の通行止め林道のブラブラ彷徨もいいね！



クヌギコナラ雑木の黄葉真っ盛り。



今日のコースでは余り見かけなかった紅葉と通行止めゲート。



愛知環状鉄道で山口駅から八草駅1区間乗車、お疲れ様でした。

撮影機材：

 シャープ AQUOS sense5G SHG03 au

感想／記録

by miya10



小春日和をねらったの健脚トリオ後期高齢者の里山低山ウォーキングです。

当初は物見山から菊石七滝巡りの予定でしたが、西広見尾根コースが意外と笹の藪漕ぎが手強く、それと急登では落ち葉で滑り易く難渋し、安全安心ウォーキングを考え三条峠から山路林道経由で歩行距離を短縮しました。ところで熊にも人にも会わない至って静かなこのコースは、クヌギコナラの黄葉真っ盛り、秋の雑木山の風情を充分堪能する事ができました。

[+🕒 ここに行くプランを立てる](#)お気に入り登録 **0** 人拍手した人 **3** 人訪問者数：18人