



記録検索

検索

地図検索

山行記録

日記

質問箱

ヤマノート

山のデータ

山岳保険

Give M

記録ID: 7815034 全員に公開 ハイキング 東海

## 公共交通で、西広見尾根コースで物見山から猿投山

2025年02月26日(水) [日帰り]



愛知県

0拍手



広告を削除

GPS

--:--

距離

21.9 km

登り

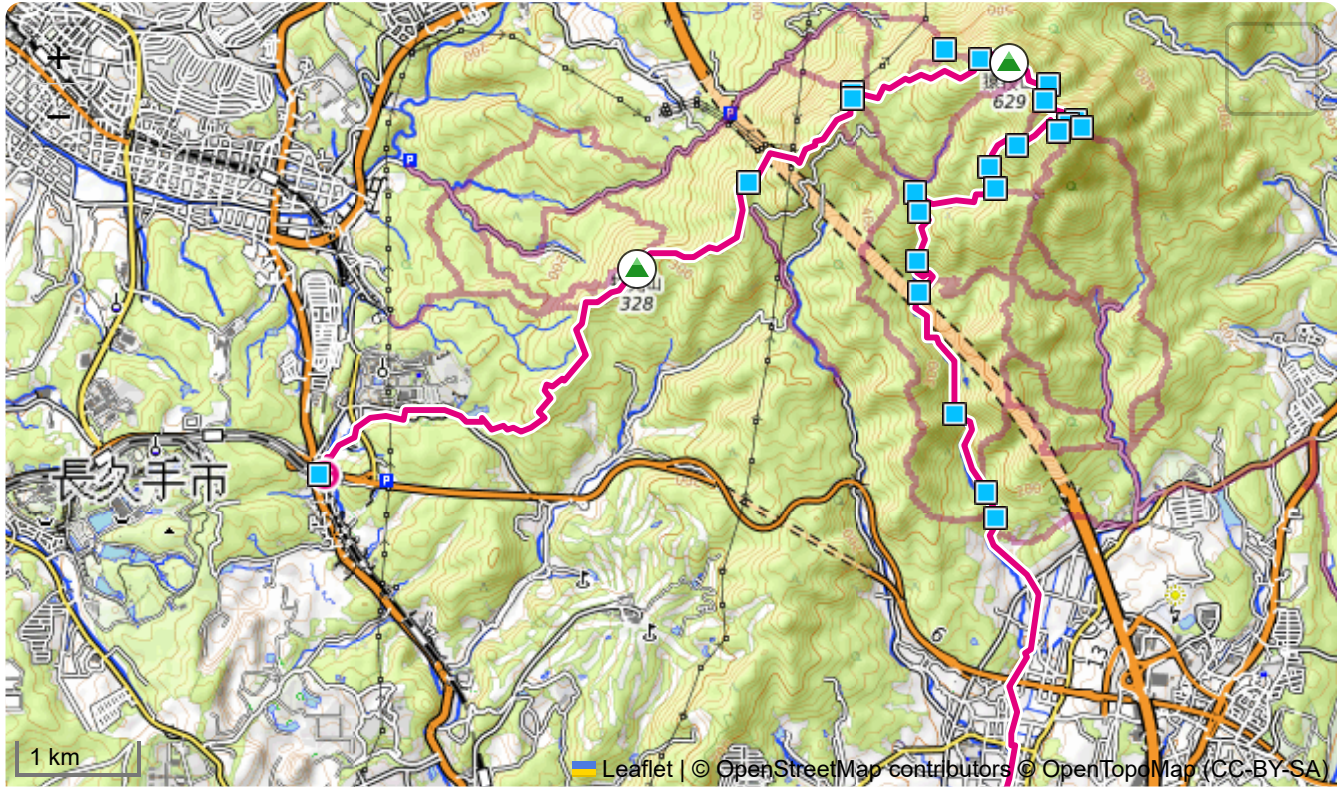
655 m

下り

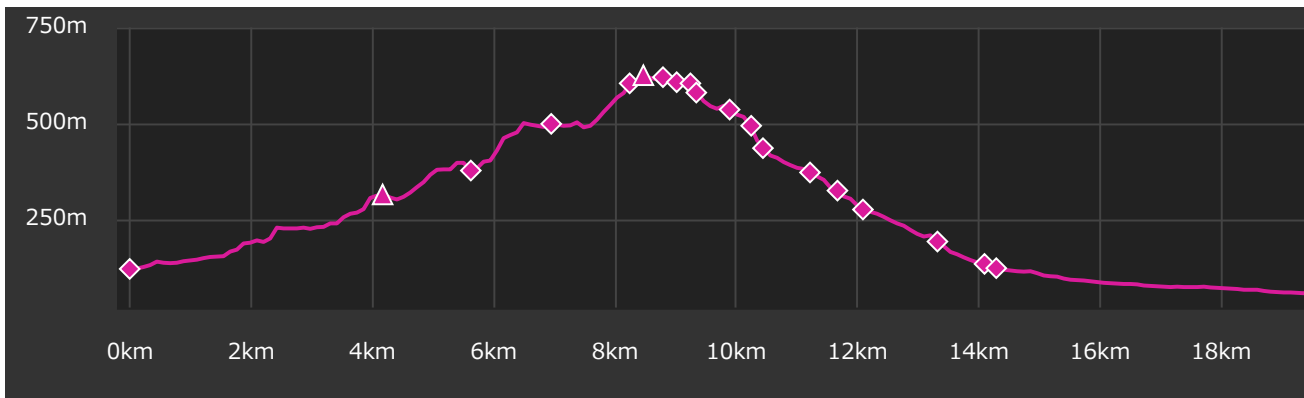
699 m

[アクセスを調べる](#)

[my出発地登録](#)



標高グラフを拡大



この山  
miya  
@miy

この山行記録



## コースタイム




- 8:45 ○ 胸形神社 (30分)
- 9:15 ○ 西広見三角点 (40分)
- 9:55 ○ 物見山 (60分)
- 10:00 ○ 赤猿峠 (30分)
- 11:00 ○ 猿投山 (10分)
- 11:30 ○ 自然観察路分岐 (15分)
- 12:00 ○ 御船石 (10分)
- 12:10 ○ 西の宮 (40分)
- 12:20 ○ 広沢天神でランチタイム (100分)
- 13:00 ○ 上豊田駅 (0分)
- 15:10 ○ ゴール地点

すべ

## 関連する山



**猿投山**  
さなげやま  
629m



**折平山**  
おりだいらやま  
628m

天候 晴れ

過去天気図 (気象庁) [2025年02月の天気図](#)

アクセス 利用交通機関: [電車](#)

往路: リニモ藤が丘駅8:03乗車、八草駅8:24下車  
 帰路: 名鉄上豊田駅15:13乗車、御器所駅15:45下車

[🗺️ アクセスを調べる](#) [my出発地登録](#)

## 猿投山の最新

**猿投山**  
2025年02月

**猿投山**  
2025年02月

**本年初登**  
2025年02月

**お昼**





## コース状況／危険箇所等

- ・胸形神社から西広見三角点P206間は冬枯れ枝木と笹の藪漕ぎ、今の時期は未だ歩き易いので安心です。三角点から物見山合流間は道はそれなりに明瞭です。道標は無いが、新旧赤テープのマーカ―が要所にありました。
  - ・物見山登山道合流から物見山山頂間の道は道標完備で明瞭です。
  - ・物見山山頂から赤猿峠間の市界尾根は、最近ハイカーが多数利用されているので道は明瞭です。赤ペンキのマーカ―が要所にあり問題無し。ただし、枝道が多数あるのでGPSで要確認。
  - ・赤猿峠から陽だまりの休憩所経由、東海自然歩道合流間はボラ活動の方による、丸太階段の登山道は良く整備されているので特に問題なし。
  - ・東海自然歩道植生観測路の東の宮から西の宮間は道は明瞭です。
- ※特に危険箇所はありません。

## 物見山の最新



## おすすめの山

はあつて言うゲー  
幻冬舎(Gentosh)



## 写真



梶貸池からの放水路沿いの畦道は休耕田なので路面は凸凹でも無理して歩ける



農業灌漑用の梶貸池整備工事中、随分長期の工事だが今年中には完了か？



西広見コース(仮称)のスタート地点はトイレ脇から稜線に向かう。道は不



西広見三角点でザックの記念撮影。

## スライドショーで見る

「はあ」と言っ  
るゲームです。  
各プレイヤーが  
アクションを「声と表  
います。お題は  
「愛してるよ」な  
ーズ」などセリフ  
を収録。  
誰でも分かるルー  
てこいです。



2/26 9:23

ユニークな枯れ木枝のケルンでザックの記念撮影。



2/26 9:38

西広見コースと物見山登山道合流地点、鏡餅岩が目印。



2/26 9:53

物見山山頂手前の尾張の聖徳太子の墳墓だそうです。



2/26 9:58

物見山山頂ケルンでザックの記念撮影。

## ヤマレコ公式

ニュージーランド泊の旅

女子3人で鈴鹿プリ活用の裏

海外登山の第095mの頂を

海外登山の第095mの頂を

ヤマレコの新「もっと自由

ました！

ヤマレコを活用レースに挑戦

【速報】松本SUMMIT」に

そろそろApp計として使い

210種類の山山」からチャ

ヤマレコを使

登山靴はずって磨いてみ



2/26 9:56

山頂から瀬戸デジタルタワーと名古屋駅前超高層ビル群を展望。



2/26 11:32

平日のせい、至って静かな猿投山山頂。



2/26 11:40

定点観測の白山ビューポイント、瀬戸・春日井の山並み稜線の先に白山が見えるはずだが、今日は雲の中。



2/26 11:32

4℃歩いておればあったかい、山頂は北風が吹き抜けるのでチョット寒い感じ。



2/26 11:48

東の宮に安全ウォーキングを祈願。



2/26 12:02

三本杉は猿投山の中でも巨木。



2/26 12:15

猿投神社の主祭神・大碓の尊を祀る西の宮。本殿の背後丘陵に墳墓。



2/26 14:04

農道から振り向けば猿投山の雄姿、左の高架橋は東海環状自動車道。上豊田駅までは未だ未だ長い道のり！

撮影機器： SHG03  
SHARP

Transla

## 感想



先週から裏日本は大寒冷気団の襲来で大雪警報でしたが、今朝の天気予報によれば、最高気温13℃・最低気温3℃・風は午前中2m/sec・午後5m/secの久しぶりの山行日和です。

何時ものルートを何時ものようにウォーキングして、午後から北風が強くなるので広沢林道を下って広沢天神に寄りランチタイム。猿投神社からおいでんバスのつもりが、2時間間隔のおいでんバスには間に合わず、1時間待ちはチョット辛い。北風に背中を押されて上豊田駅まで7kmを農道と河川堤防のウォーキングになりました。正直、高齢者にはしんどかった！

## ここに行くプランを立てる

お気に入りした人

0人

拍手した人

0拍手

訪問者数：5人

@yamarecco

ヤマレコ

@yama

YouTubeチャンネル  
集！

「ヤマレコ社長  
チャンネル」で  
新しい動画アイ  
どんな内容の重  
なテーマが気  
ートで教えてく

▼アンケートは



2 20

ヤマレコ

