



記録検索

検索

地図検索

山行記録

日記

質問箱

ヤマノート

山のテ

記録ID: 7186579 全員に公開 ハイキング 東海

高蔵寺駅から春日井三山周回

2024年11月25日(月) [日帰り]



Ads by Google

この広告の表示を停止

広告表示設定 ⓘ

GPS

--:--

距離

20.5 km

登り

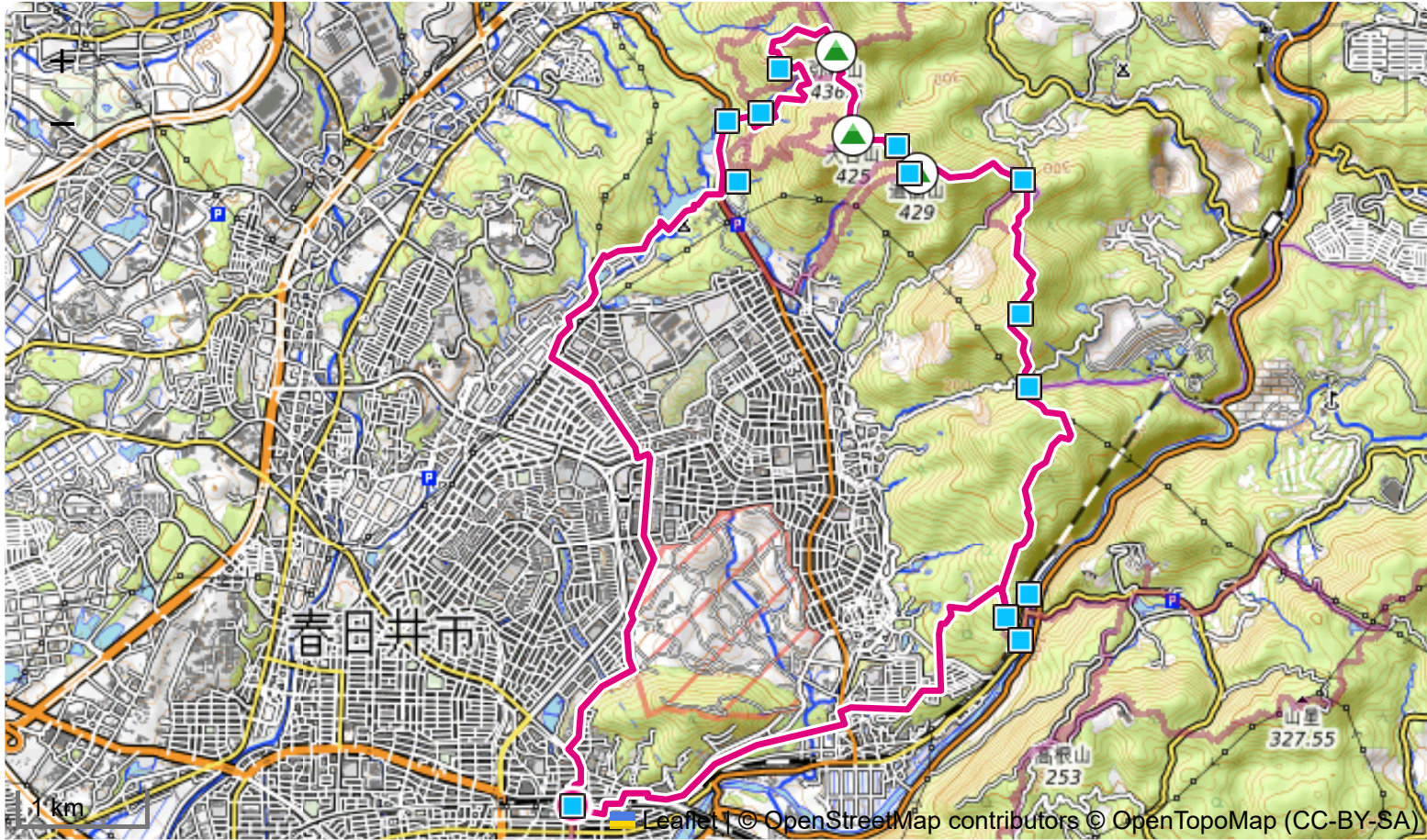
816 m

下り

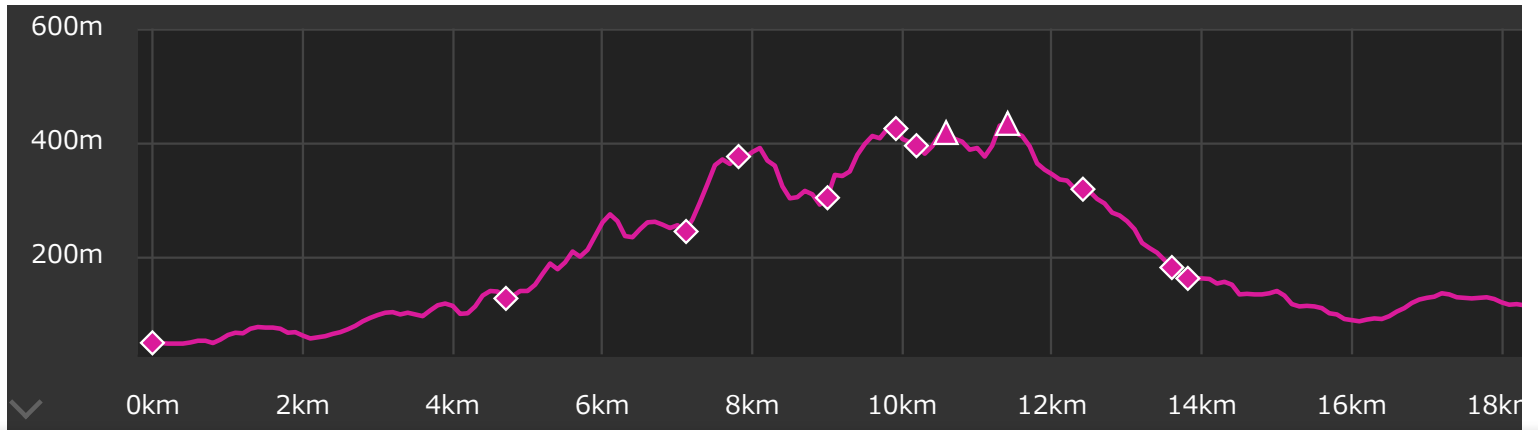
816 m

[アクセスを調べる](#)

[my出発地登録](#)



標高グラフを拡大



コースタイム

日帰り 山行 **5:05** 休憩 **0:55** 合計 **6:00**

9:20		高蔵寺駅
	50分	
10:10	○	玉野遊園
10:20		
	45分	
11:05	○	外之原峠
	20分	
11:25	○	三等三角点 諏訪村
	25分	
11:50	○	桧峠階段
	15分	
12:05	○	道樹山
12:25		
	25分	
12:50	○	大谷山
	10分	
13:00	○	弥勒山
13:10		
	35分	
13:45	○	大理石
13:55		
	15分	
14:10	○	弥勒山登山口
14:15		
	65分	
15:20		高蔵寺駅

天候 晴れ

過去天気図 (気象庁) [2024年11月の天気図](#)

アクセス

利用交通機関：[バス](#)

往路：ゆとりーとライン大曾根8:34乗車、高蔵寺9:15下車

帰路：ゆとりーとライン高蔵寺15:22乗車、大曾根16:11下車

[🚗 アクセスを調べる](#)


[my出発地登録](#)

コース状況/ 危険箇所等

市道と東海自然歩道を利用したウォーキングコースなので特に危険箇所は無し。

写真

[スライドショーで見る](#)



たが、猫は日差しの暖かい玉野園地でご休息。




まだ、鉄階段が続いているので、途中で息の調整♥
汗をかかないので良いね♥



やれやれ♥道樹山まで来れば一安心、軒先を借りて☺ランチタイム。



以外と見晴らしが悪い、誰もいない静かな大谷山。



木々の黄葉が映えた東海自然歩道。




何時もの事ながら弥勒山展望台と三角点の周りには20人程のハイカーで大賑わい。




満水状態の築水池を俯瞰、その先に名古屋駅超高層ビル群の遠望。




尾張富士と本宮山、それに入鹿池の三点セットはまるでジオラマ模型、その先に養老山脈・鈴鹿山脈の稜線。




霊峰御嶽山、山頂は冬景色。



恵那山遠望。



林道途中の弥勒山休憩所で小休止、立派な林道だが車が通らないので安



築水池の堰堤から弥勒山を望む。このアングルが奉口サニ山ではイモナシ



水面に映えるまだ幾らか早い紅葉。



11/25 14:17

築水池の下流の池からの春日井三山。この風景も良いね♥



11/25 14:22

河川護岸の遊歩道のボランティアのご尽力による花壇。ここから高蔵寺駅まで、ニュータウンの4km程の街歩き。

撮影機器： SHG03
SHARP

感想

 miya10

暖かい日差しと、風も無い良いハイキング日和に恵まれました。

夏の猛暑から気合が入らず4ヶ月ぶりの春日井三山の山行になりました。日頃は名古屋市内と近郊の街歩きで体調管理をしていましたが、紅葉の野山を散策したくなり重い腰を上げて無事に山行が出来て、達成感が久しぶりに横溢できました。

ここに行くプランを立てる

